


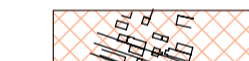







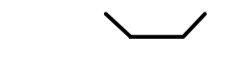


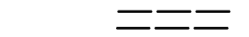


Aneks nr 1

ZAŁOŻENIA DO PROJEKTU SCALENIA GRUNTÓW

Obręb: Bytyń
 Gmina: Wola Uhruska
 Powiat: włodawski
 Woj.: lubelskie



Legenda:

-  - zbiorniki wodne
-  - istniejąca zabudowa zagrodowa
-  - tereny leśne
-  - rzeka Bug
-  - tereny wyłączone z projektu scalenia
-  - drogi przewidziane do wyrównania i wykarczowania krzaków
-  - odcinki dróg przewidziane do utwardzenia
-  - grunty użyteczności publicznej
-  - istniejące drogi asfaltowe
-  - rowy
-  - istniejące drogi do likwidacji i rekultywacji
-  - istniejące przepusty
-  - projektowany przepust lub do przebudowy
-  - mosty
-  - istniejące przejazdy kolejowe