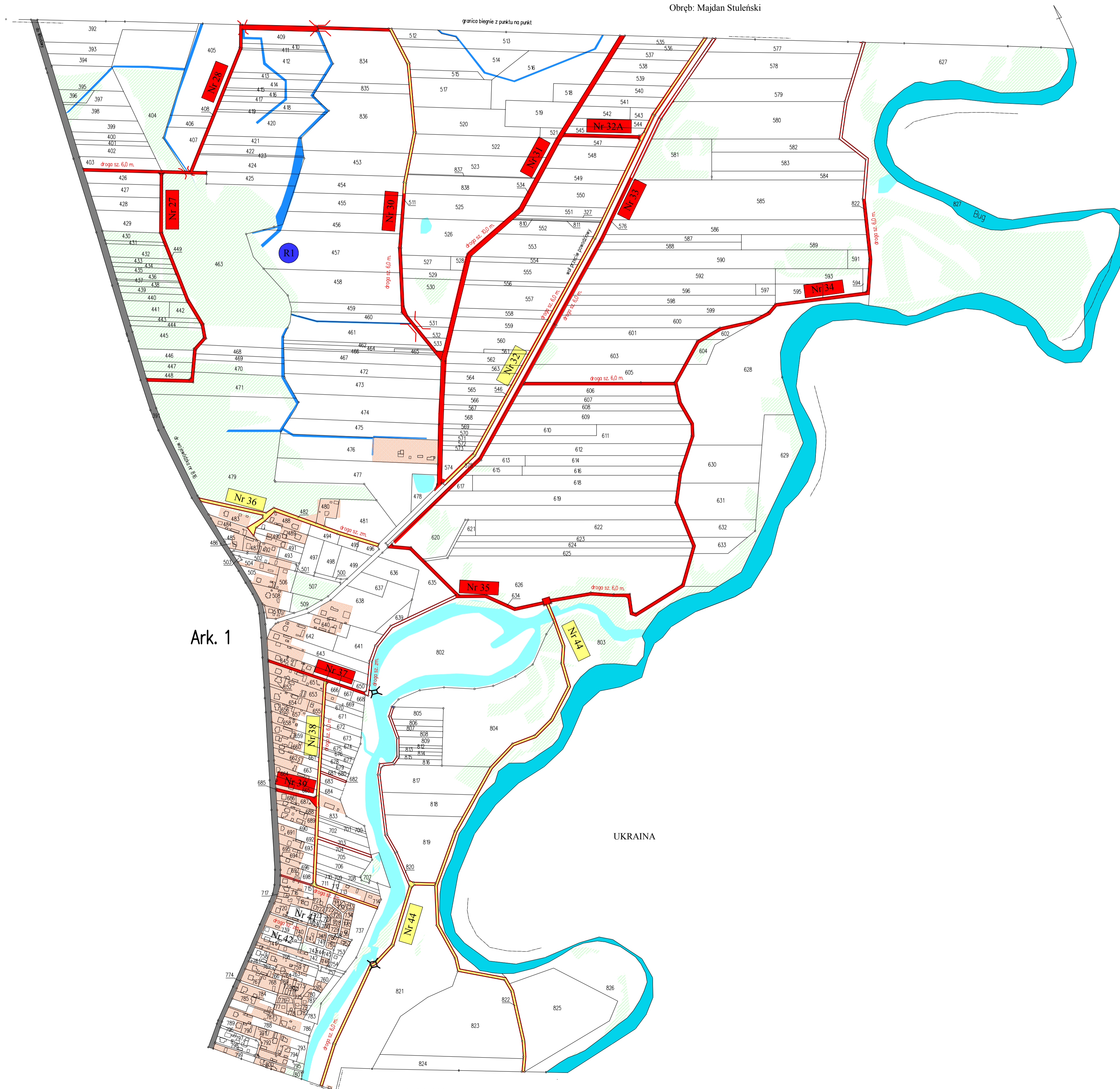


Aneks nr. 1

ZAŁOŻENIA DO PROJEKTU SCALENIA GRUNTÓW


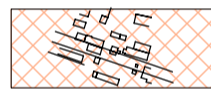






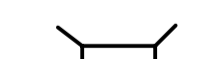

Woj.: lubelskie
Powiat: włodawski
Gmina: Wola Uhruska
Obręb: Majdan Stuleński

Obręb: Bytyń
Gmina: Wola Uhruska
Powiat: włodawski
Woj.: lubelskie



Woj.: lubelskie
Powiat: włodawski
Gmina: Wola Uhruska
Obręb: Wola Uhruska

Legenda:

-  - zbiorniki wodne
-  - istniejąca zabudowa zagrodowa
-  - tereny leśne
-  - rzeka Bug
-  - tereny wyłączone z projektu scalenia
-  - drogi przewidziane do wyrównania i wykarczowania krzaków
-  - odcinki dróg przewidziane do utwardzenia
-  - grunty użyteczności publicznej
-  - istniejące drogi asfaltowe
-  - rowy
-  - istniejące drogi do likwidacji i rekultywacji
-  - istniejące przepusty
-  - projektowany przepust lub do przebudowy
-  - mosty
-  - istniejące przejazdy kolejowe